

«СОГЛАСОВАНО»

Глава Первомайского сельского поселения



дата 02 сентября
ФИО

Блинков С.М.


подпись

«УТВЕРЖДАЮ»

Заведующий МДОУ детский сад «Ветерок» п. Наваринка



Верховцева Е.Г.
подпись ФИО



ПАСПОРТ

дорожной безопасности образовательной организации

Муниципальное дошкольное образовательное учреждение

«Ветерок» п. Наваринка

(МДОУ Детский сад «Ветерок» п. Наваринка)

(НАИМЕНОВАНИЕ ОБРАЗОВАТЕЛЬНОЙ ОРГАНИЗАЦИИ)

2019г

Общие сведения

Муниципальное дошкольное образовательное учреждение детский сад «Ветерок» п. Наваринка

Юридический адрес: 457442 Челябинская область, Агаповский район, п. Наваринка, ул. Новая 11

Фактический адрес: 457442 Челябинская область, Агаповский район, п. Наваринка, ул. Новая 11

Руководители образовательного учреждения:

Заведующий

Верховцева Е.Г. 8(35140) 92-3-44

(фамилия, имя, отчество)

(телефон)

Заведующий хозяйством

Минеева Н.М. 8(35140) 92-3-44

(фамилия, имя, отчество)

(телефон)

Ведущий специалист Управления образования – Эстерле Наталья Валерьевна

т.8-35-140-2-14-54

Ответственный от Госавтоинспекции:

Начальник ОГИБДД ОМВД России по Агаповскому району майор полиции

_____/ К.И. Лошкарёв/

т. 8-35-140-21443

Руководитель или ответственный работник дорожно-эксплуатационной организации, осуществляющей содержание ТСОДД:

Глава Первомайского сельского поселения – Блинков Сергей Михайлович

т. 8-35-140-91-1-94

Ответственный работник за мероприятия по профилактике детского травматизма:

Воспитатель МДОУ Каплина Наталья Сергеевна

Количество воспитанников - 36

Наличие уголка по БДД - имеется, в старшей группе

(если имеется, указать место расположения)

Наличие автогородка (площадки) по БДД - имеется

Время занятий в образовательном учреждении: 7:30 – 16:30

Телефоны оперативных служб:

02 – МВД-полиция - **2-14-42, 2-14-43**

ПСЧ 67 - 01, 2-13-43, 2-03-37

Служба спасения -20-03-03; 20-70-70; 20-70-07.

03 – скорая медицинская помощь

112 – единый номер экстренных служб

Содержание

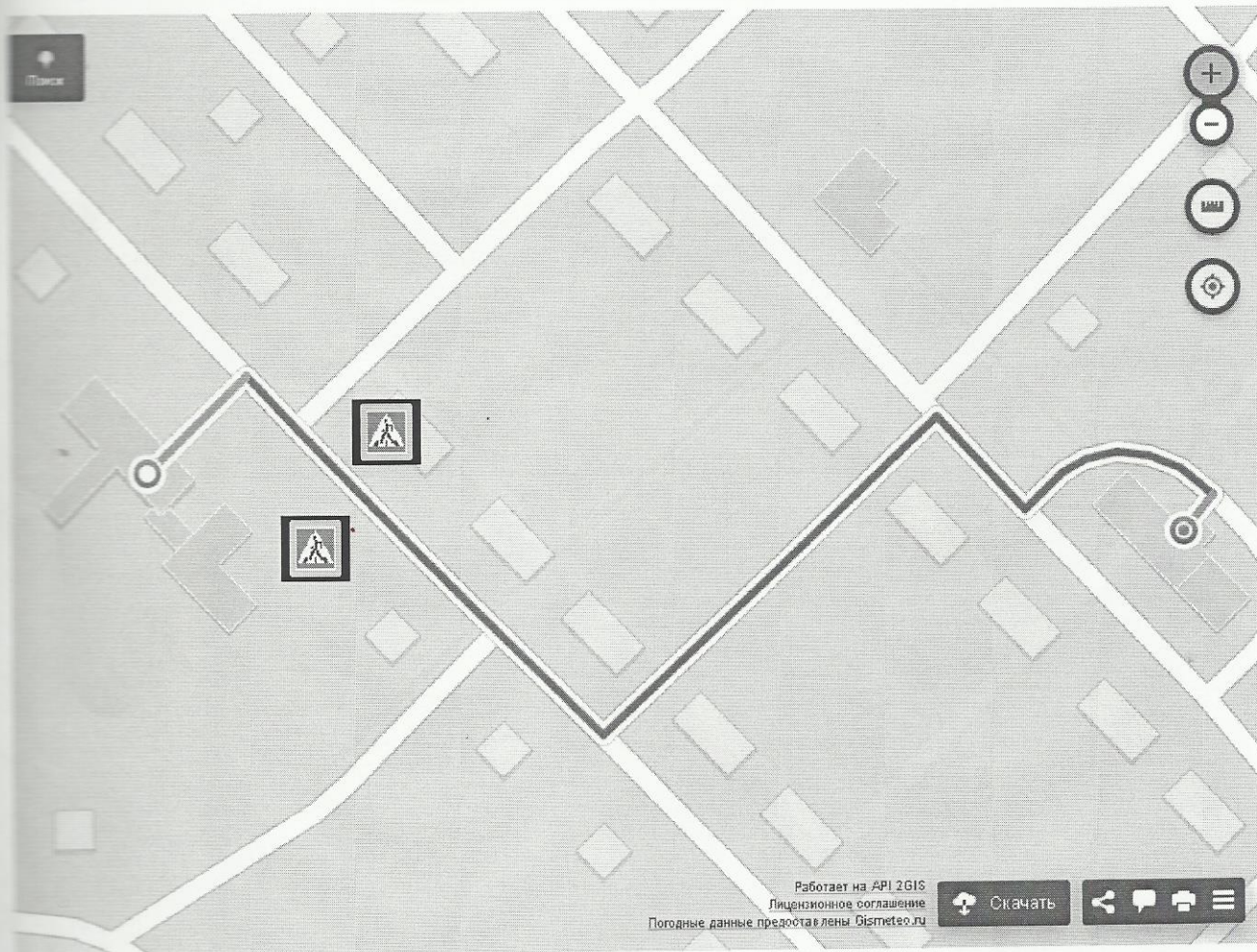
План-схемы, рекомендации образовательного учреждения.

1. Маршруты движения организованных групп детей от образовательного учреждения к библиотеке.
2. Маршруты движения организованных групп детей от образовательного учреждения к памятнику воинам поселка Наваринка, павших в Великой Отечественной войне
3. Маршруты движения организованных групп детей от образовательного учреждения к школе.
4. Рекомендации к составлению схемы маршрутов движения, организованных групп детей от образовательного учреждения к библиотеке, школе и памятнику.
5. Пути движения транспортных средств к местам разгрузки/ погрузки и рекомендуемые безопасные пути передвижения детей по территории образовательного учреждения.

I. Маршруты движения организованных групп детей от образовательного учреждения к библиотеке

Образец схемы

Схема маршрута движения организованных групп детей от образовательного учреждения к библиотеке



2. Маршруты движения организованных групп детей от образовательного учреждения к памятнику воинам поселка Наваринка, павших в Великой Отечественной войне

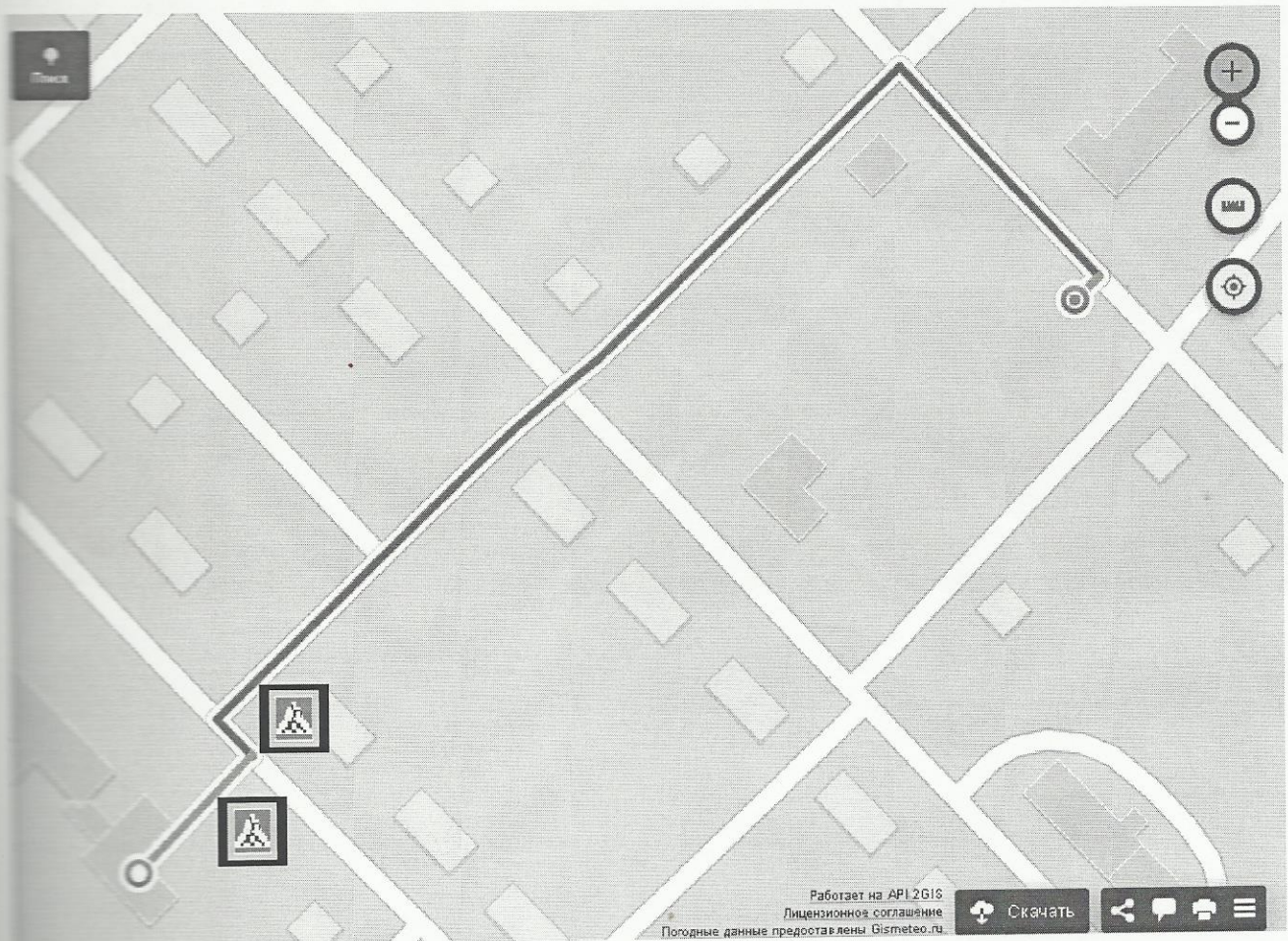
Образец схемы

Схема маршрута движения организованных групп детей от образовательного учреждения к памятнику

2. Маршруты движения организованных групп детей от образовательного учреждения к памятнику воинам поселка Наваринка, павших в Великой Отечественной войне

Образец схемы

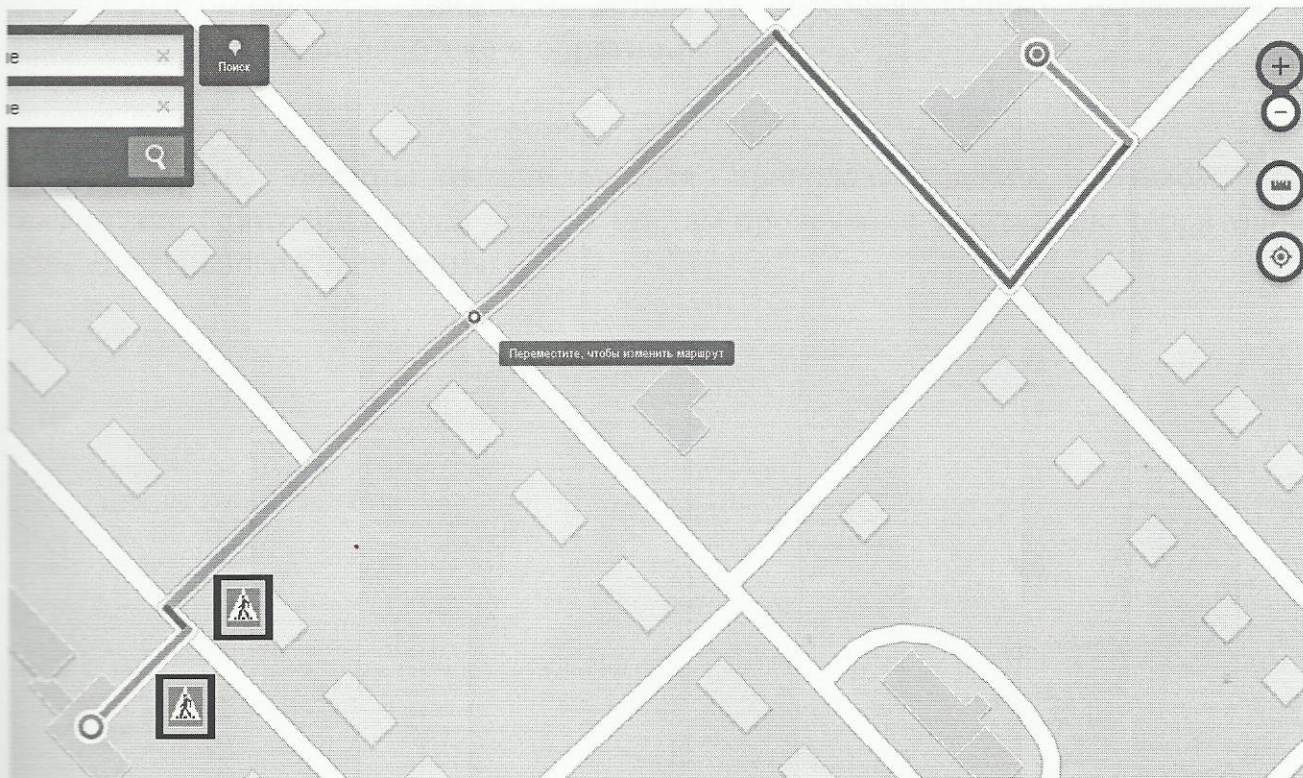
Схема маршрута движения организованных групп детей от образовательного учреждения к памятнику



3. Маршруты движения организованных групп детей от образовательного учреждения к НОШ МОО им. Прокопьева С.Н.

Образец схемы

Схема маршрута движения организованных групп детей от образовательного учреждения к школе



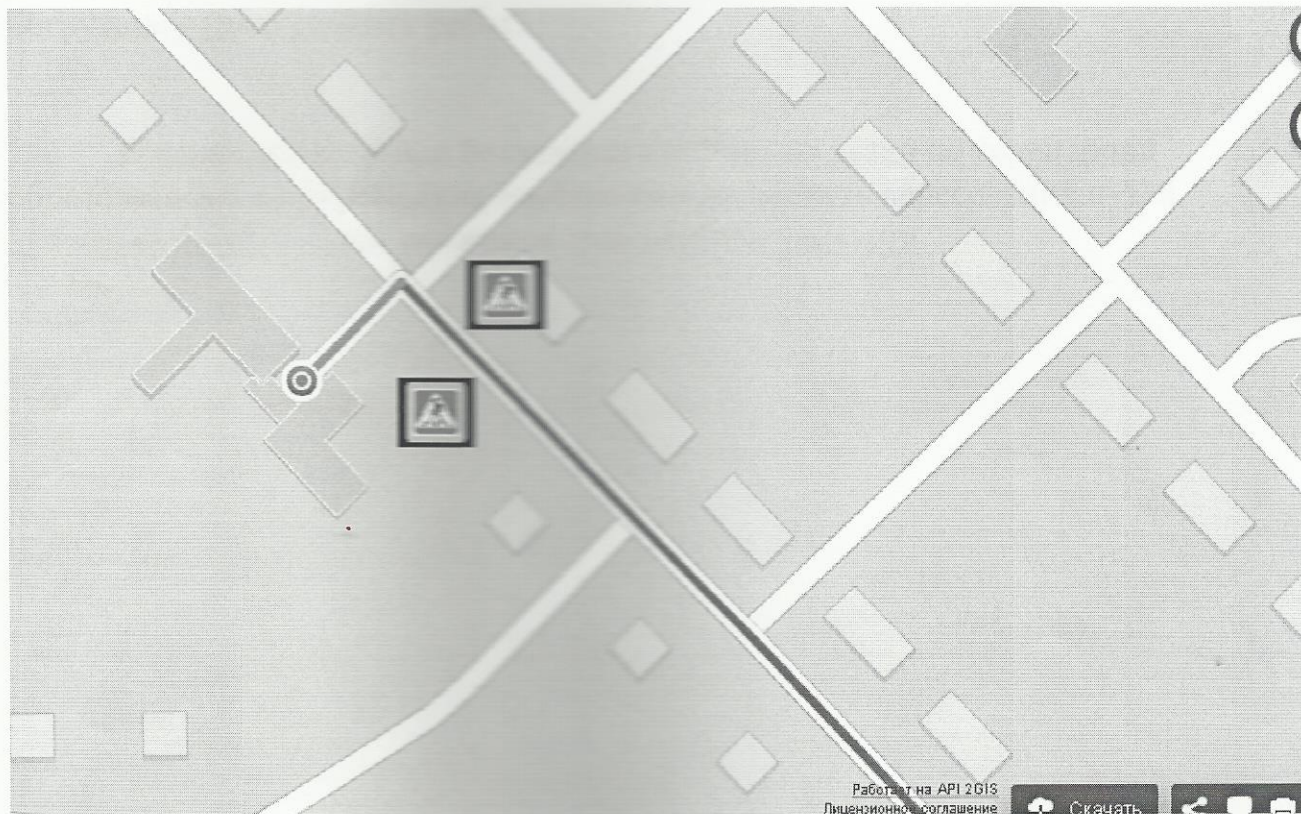
4. Рекомендации к составлению схемы маршрутов движения организованных групп детей от образовательного учреждения к библиотеке, школе и памятнику.





На схеме района расположения образовательного учреждения указываются безопасные маршруты движения детей от образовательного учреждения к памятнику, школе, библиотеке и обратно.

Эти схемы должны использоваться преподавательским составом при организации движения групп детей к местам проведения занятий вне территории образовательного учреждения.

5. Пути движения транспортных средств к местам разгрузки/погрузки и рекомендуемые безопасные пути передвижения детей по территории образовательного учреждения.

Образец схемы



-  - движения детей на территории детского сада
-  - движения автомобиля на территории детского сада
-  - место разгрузки
-  - дорожный знак «Пешеходный переход»

6. Рекомендации к составлению схемы пути движения транспортных средств к местам разгрузки / погрузки и рекомендуемые безопасные пути передвижения детей по территории образовательного учреждения

На схеме указываются примерная траектория движения транспортных средств на территории образовательного учреждения, в том числе места разгрузки / погрузки, а также безопасный маршрут движения детей во время погрузочно-разгрузочных работ.

В целях обеспечения безопасного движения детей по территории образовательного учреждения необходимо исключить пересечения путей движения детей и путей движения транспортных средств.

«Ю»
жкий
нка

План
безопасного подхода к МДОУ "Детский сад "Ветерок" г.Наваринска

